











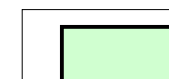





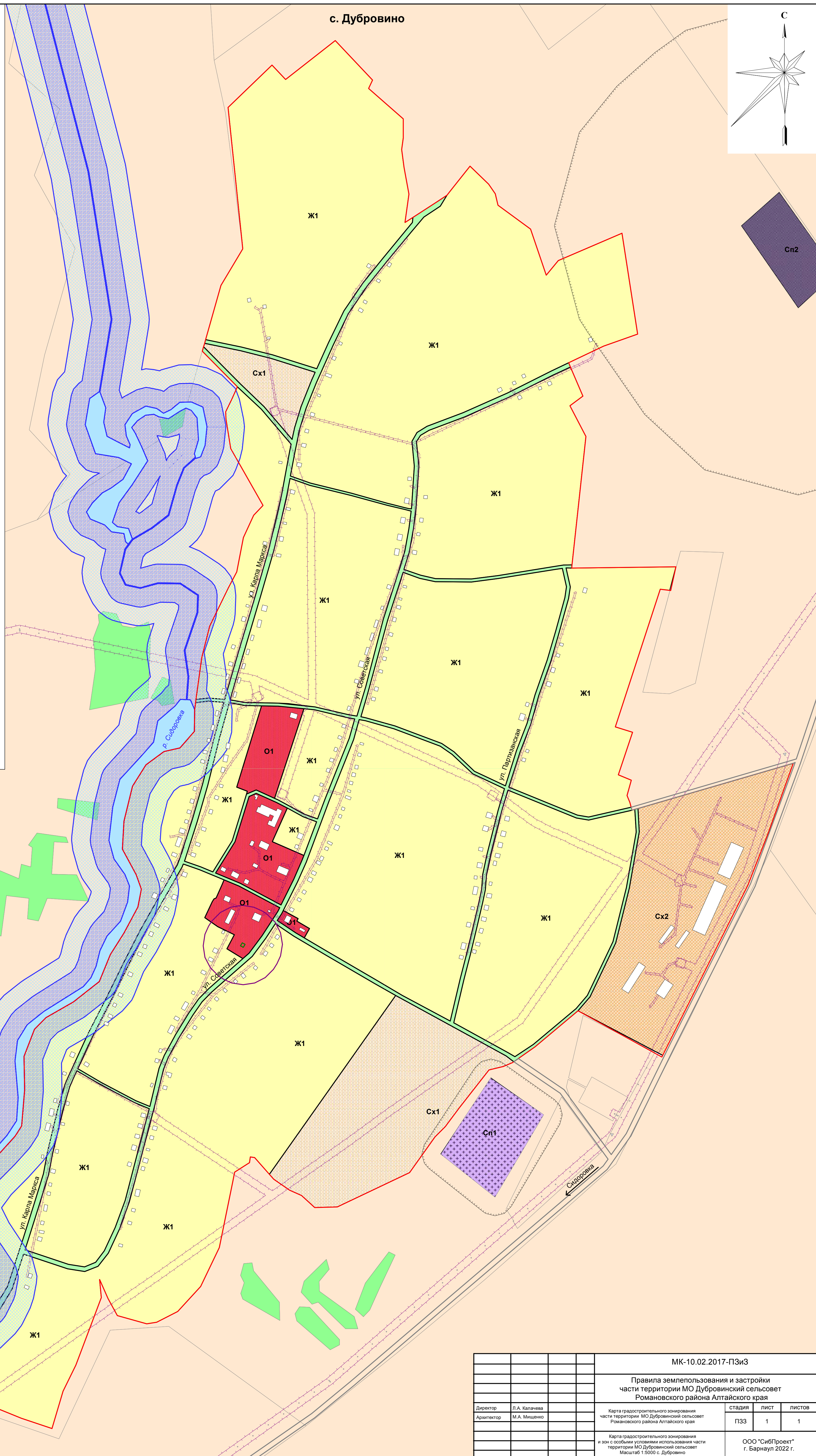


**Правила землепользования и застройки части территории  
муниципального образования Дубровинский сельсовет Романовского района Алтайского края**

Карта градостроительного зонирования и зон с особыми условиями использования части территории МО Дубровинский сельсовет. Масштаб 1:5000

**УСЛОВНЫЕ ОБОЗНАЧЕНИЯ**

-  граница населенного пункта по существующей застройке
-  граница объектов культурного наследия
- ТЕРРИТОРИАЛЬНЫЕ ЗОНЫ**
- ЖИЛЫЕ ЗОНЫ**
-  зона застройки индивидуальными жилыми домами (Ж1)
- ОБЩЕСТВЕННО-ДЕЛОВАЯ ЗОНА (О1)**
-  **ЗОНА СЕЛЬСКОХОЗЯЙСТВЕННОГО ИСПОЛЬЗОВАНИЯ**
-  зона сельскохозяйственных угодий (Сх1)
-  зона, предназначенная для размещения объектов сельскохозяйственного назначения (Сх2)
- ЗОНА СПЕЦИАЛЬНОГО НАЗНАЧЕНИЯ**
-  зона кладбища (Сп1)
-  зона размещения отходов потребления, скотомогильников (Сп2)
-  Земли промышленности, энергетики, транспорта, связи, радиовещания, телевидения, информатики, земли для обеспечения космической деятельности, земли обороны, безопасности и земли иного специального назначения
- ТЕРРИТОРИИ, ДЛЯ КОТОРЫХ ГРАДОСТРОИТЕЛЬНЫЙ РЕГЛАМЕНТ НЕ УСТАНОВЛИВАЕТСЯ**
-  Поверхностные водные объекты
-  Земли сельскохозяйственного назначения
-  Земли лесного фонда
- ТЕРРИТОРИИ, НА КОТОРЫЕ ГРАДОСТРОИТЕЛЬНЫЙ РЕГЛАМЕНТ НЕ РАСПРОСТРАНЯЕТСЯ**
-  Зона иного назначения (территории общего пользования: улично-дорожная сеть, береговая полоса)
- ГРАНИЦЫ ЗОН С ОСОБЫМИ УСЛОВИЯМИ ИСПОЛЬЗОВАНИЯ ТЕРРИТОРИЙ**
-  Санитарно-защитная зона
-  Охранная зона
-  Охранная зона объектов культурного наследия
-  Водоохранная зона
-  Прибрежная защитная полоса



МК-10.02.2017-ПЗиЗ					
Правила землепользования и застройки части территории МО Дубровинский сельсовет Романовского района Алтайского края					
Директор	Л.А. Капачева	Карта градостроительного зонирования части территории МО Дубровинский сельсовет Романовского района Алтайского края	СТADIЯ	ЛИСТ	ЛИСТОВ
Архитектор	М.А. Мищенко		ПЗЗ	1	1
Карта градостроительного зонирования и зон с особыми условиями использования части территории МО Дубровинский сельсовет Романовского района Алтайского края			ООО "СибПроект" г. Барнаул 2022 г.		